




Commemoración 120 años de la llegada de la

# **2da Misión Geodésica al Ecuador**


# Bienvenidos

• Escoja entre las siguientes opciones 









Conmemoración 120 años de la llegada de la

## 2da Misión Geodésica al Ecuador

Mauricio Montalvo Samaniego,  
**Ministro de Relaciones Exteriores y Movilidad  
Humana**

Embajadora Débora Salgado Campaña,  
**Directora de Asuntos Culturales, Patrimoniales y  
Turísticos**

Embajador Francisco Riofrio Maldonado,  
**Director de Gestión Documental y Archivo**

**Investigación y selección**  
Ministro Claude Lara  
Fanny Santos Zambrano

**Digitalización**  
Iván Orozco Salcedo

**Edición y diagramación**  
Mauricio LLumipanta Vaca

Quito – Junio 2021

Ministerio de Relaciones Exteriores  
y Movilidad Humana



## ÍNDICE DE LA CORRESPONDENCIA DIPLOMÁTICA DEL ARCHIVO HISTÓRICO “ALFREDO PAREJA DIEZCANSECO” DEL MINISTERIO DE RELACIONES EXTERIORES Y MOVILIDAD HUMANA SOBRE LA II MISIÓN GEODÉSICA FRANCESA EN EL ECUADOR

### NOTAS DIPLOMÁTICAS




### INFORMES A LA NACIÓN



### REGISTROS OFICIALES



### FOTOGRAFÍAS



## 1. NOTAS DIPLOMÁTICAS (1894 – 1926)

### Notas diplomáticas recibidas de la Legación de Francia en Ecuador. (1895 – 1899)

1.- Anuncio y preparación de la llegada al Ecuador de la II Misión Geodésica Francesa. Anexo: comunicación del Ministro de Educación francés a su Canciller a cerca de la organización y desarrollo de dicha Misión Científica en el Ecuador. Quito, 25 de marzo de 1899.

2.- La Legación francesa informa de su entrevista con el presidente General Eloy Alfaro sobre la Misión Científica de reconocimiento y al apoyo en personal y de logística del Gobierno ecuatoriano. Quito, 25 de mayo de 1899.

3.- La Legación francesa informa que fueron designados el teniente coronel Alberto Vivero y el capitán Rafael María Iturralde para acompañar la Misión Geodésica Francesa en reemplazo de los capitanes Benjamín Peralta y Rafael Barba B. Quito, 22 de julio de 1899.

Fuente: Comunicaciones recibidas de la Legación de Francia. 1895 – 1899. Tomo IV. B.19.4



## Notas diplomáticas recibidas de la Legación de Francia en Ecuador. (1900 – 1905)

1.- El Gobierno ecuatoriano desea que el Observatorio de Quito sea dirigido por un astrónomo francés y el Ministerio de la Educación Nacional de Francia propone al Gobierno ecuatoriano la nominación para 5 años del señor Gonnessiat astrónomo del Observatorio de Lyon. Quito, 8 de febrero de 1900.

2.- El presidente Eloy Alfaro acepta la nominación del señor Gonnessiat como director del Observatorio de Quito. Quito, 21 de febrero de 1900.

3.- Entrega del informe geodésico de los capitanes Maurain y Lacombe, que será comunicado al Gobierno ecuatoriano y agradecimientos al general Eloy Alfaro y a su Gobierno por su cooperación eficaz. Quito, 25 de abril de 1900.

4.- Anuncio de la llegada del señor Gonnessiat, el 4 de junio de 1900 a Guayaquil y pedido de desaduanización de sus instrumentos y aparatos científicos. Quito, 17 de mayo de 1900.

5.- Reiteración de la simpatía del Presidente y Gobierno francés al presidente Eloy Alfaro y a su Gobierno, por la asistencia eficaz y amistosa del Ecuador para el éxito de la II Misión. Quito, 21 de enero de 1901.

6.- El jefe de la Misión Geodésico comandante Bourgeois solicita al presidente de la República, Eloy Alfaro, una orden para entregar 2000 mil sucres sobre los 20.000 afectados a la Misión. Quito, 21 de agosto de 1901.

7.- En nombre del Gobierno francés y de la Misión Geodésica manifiestan sus sinceras felicitaciones al nuevo presidente de la República, su excelencia el general Plaza. Quito, 1 de septiembre de 1901.

8.- Solicitud de la Legación francesa al Ministerio de Finanzas del Ecuador de la renovación de la orden de pago a la Misión Geodésica por el envío de 15 paquetes de Guaranda a Babahoyo. Quito, 16 de octubre de 1901.

9.- Acerca del mismo tema, solicitud de corregir un error en el texto de la comunicación del 16 de octubre sobre el envío de los 15 paquetes. Quito, 7 de noviembre de 1901.

10.- Solicitud del comandante Bourgeois de la orden de pago a la Misión Geodésica francesa por 2000 sucres al tesorero del Ministerio de Finanzas de Guayaquil. Quito, 14 de noviembre de 1901.

11.- Reclamo del capitán Maurain por la destrucción de señales geodésicas cerca de Riobamba, y solicitud y pedido de pago de los salarios de los oficiales ecuatorianos. Quito, 18 enero de 1902.

12.- El comandante Bourgeois, jefe de la Misión Geodésica francesa, viajó a Francia y el capitán Maurain está encargado de dirigir los trabajos científicos. Quito, 27 de enero de 1902.

13.- Acerca de la comunicación anterior sobre el pago a los oficiales ecuatorianos, se corrige el error de redacción que hacía creer que se trataba de un reclamo a favor de ellos. Quito, 29 de enero de 1902.

14.- Informe del capitán Lacombe al capitán Maurain, jefe encargado de la Misión sobre el incidente que se dio en los alrededores de Riobamba. Quito, 31 de enero de 1902.

15.- Aviso de recibo de una cantidad de 6.000 sucres del Gobierno ecuatoriano para la Misión Geodésica francesa. Quito, 3 de febrero de 1902.



16.- Reemplazo del teniente coronel Alberto Vivero por el sargento mayor Francisco Iglesias para asistir a la II Misión Geodésica. Quito, 3 de febrero de 1902.

17.- Aviso de recibo del proceso judicial favorable a los Gobiernos del Ecuador y Francia. Quito, 1 de marzo de 1902.

18. Remisión de un croquis del mapa de la señales geodésicas que ha hecho y que deben hacer en las provincias del Carchi, Imbabura, Pichincha, León, Tungurahua y Chimborazo. Quito, 23 de marzo de 1902.

19. Felicitaciones del capitán Maurain al presidente general Plaza, con ocasión de la celebración del 24 de mayo. Quito, 26 de mayo de 1902.

20.- Insistencia del teniente Perrier ante el Gobierno ecuatoriano para proteger las señales geodésicas en Tulcán. Quito, 26 de mayo de 1902.

21.- Agradecimientos del capitán Maurain al Presidente de la República del Ecuador por los mensajes de simpatía con ocasión de la muerte del soldado Roussel. Quito, 7 de junio de 1902.

22.- Llegada a Guayaquil de 25 paquetes para la Misión Geodésica y pedido de su desaduanización. Quito, 26 de junio de 1902.

23.- Respuesta al canciller doctor Baquerizo a cerca del pedido de las operaciones de la Misión Geodésica francesa para informar al Congreso Nacional y solicitud de esta información al capitán Maurain. Quito, 2 de julio de 1902.

24.- Pedido de investigación al Ministro de Gobierno sobre la destrucción de un hito en Pambamarca. Quito, 5 de julio de 1902.

25.- Revisión de una memoria sobre los trabajos realizados por el capitán Maurain al Ministro de Obras Públicas e insistencia sobre la destrucción de la señal de Pambamarca. Quito, 19 de julio de 1902.

26.- Revisión de un croquis del segmento norte del arco de Quito como complemento del informe del capitán Maurain. Quito, 28 de julio de 1902.

27.- Mensaje de condolencia y donación monetaria de los miembros de la II Misión Geodésica por el terrible incendio ocurrido en Guayaquil. Quito, 12 de agosto de 1902.

28.- Solicitud de desaduanización al Ministro de Hacienda por la llegada a Guayaquil de dos barómetros de mercurio destinados a la Misión Geodésica y al Observatorio de Quito. Quito, 13 de agosto de 1902.

29.- Reclamo por ocho paquetes faltantes de la valija diplomática para la Misión Geodésica francesa. Quito, 15 de octubre de 1902.

30.- Excusas formuladas al Presidente de la República del Ecuador por la ausencia del capitán Maurain a ceremonia militar. Quito, 31 de diciembre de 1902.

31.- Condecoraciones del Gobierno francés al mayor Iglesia, al capitán Naveda y teniente Giacometti por su colaboración con la II Misión Geodésica. Quito, 3 de diciembre de 1903.

32.- Reclamo presentado por el señor Núñez, inspector del Puerto de Guayaquil, por observaciones no remuneradas y envío de fondos para solucionar este problema. Quito, 22 de marzo de 1904.

33.- Regreso a Francia por una licencia otorgada al capitán Maurain, jefe por interin y sustitución por el capitán Peyronel. Quito, 28 de mayo de 1904.

34.- Agradecimientos de la Legación francesa y de la Misión Geodésica francesa a cerca de la detención de 20 personas del pueblo de Gima por la destrucción y el robo en Tinajillas. Quito, 7 de julio de 1904.

35.- Mensaje de felicitación del capitán Peyronel, jefe por interin de la Misión, con ocasión de la fecha del 10 de Agosto al Gobierno del Ecuador. Quito, 13 de agosto de 1904.

36.- Remisión de un ejemplar del informe presentado a la Academia de Ciencias de París por la Comisión Encargada del control científico de las operaciones geodésicas efectuadas en el Ecuador. Quito, 31 de agosto de 1904.

37.- Desaparición o robo de 10 mulas y 3 caballos confiados al teniente político Eduardo Závala, y compromiso notariado de pagar la suma de 1.000 sucres a la Misión Geodésica. Quito, 27 de octubre de 1904.

38.- Insistencia para que el Gobierno ecuatoriano colabore en el desplazamiento del material de la Misión Geodésica de Riobamba a Guayaquil. Quito, 7 de febrero de 1905.

39.- Llegada a Guayaquil del capitán Massenet para reemplazar al capitán Maurain, como jefe por interin de la Misión y saludos por telegrama al Presidente de la República. Quito, 24 de febrero de 1905.

40.- Solicitud de los científicos de la II Misión para usar las líneas telegráficas: Cuenca – Machala, Cuenca – Gonsanama, Machala – Santa Rosa. Quito, 26 de abril de 1905.

41.- Al salir al Perú, agradecimientos de los capitanes Peyronel y Lallemand de la Misión Geodésica al Presidente de la República, por todas las facilidades y la gran acogida otorgados por el Gobierno ecuatoriano. Quito, 30 de mayo de 1905.

42.- Comunicación del capitán Massenet a cerca de la destrucción de un hito construido en la Loma de Cabras en Durán y solicitud de su reconstrucción. Quito, 23 de junio de 1905.

43.- Mensaje del capitán Massenet dirigido al Presidente de la República del Ecuador con ocasión del 10 de Agosto. Quito, 11 de agosto de 1905.

44.- Insistencia al Ministro de Finanzas para que el Tesorero de Hacienda del Guayas pague cuatro mensualidades a la Misión Geodésica. Quito, 1 de septiembre de 1905.

45.- Remisión de mensaje de gratitud del capitán Massenet al general Plaza, y felicitaciones al nuevo presidente Lizardo García. Quito, 1 de septiembre de 1905.

46.- Solicitud del Gobierno ecuatoriano de recibir un mapa general de los trabajos de la Misión Geodésica, así como de un mapa específico de las diferentes secciones de la República y envío de este pedido al comandante Massenet. Quito, 14 de septiembre de 1905.

47.- Información acerca del fallecimiento en Cuenca el 1 de octubre del comandante Massenet, jefe por interin de la Misión Geodésica. Quito, 2 de octubre de 1905.

[48.- Respuesta del capitán Peyronel acerca de la solicitud del Gobierno ecuatoriano sobre los trabajos de la Misión Geodésica. Quito, 14 de noviembre de 1905.](#)

[49.- Solicitud de la intervención del Canciller para que el Ministro de Hacienda exonere de derechos de aduana los 15 paquetes dirigidos al comandante Massenet. Quito, 21 de noviembre de 1905.](#)

Fuente: Comunicaciones recibidas de la Legación de Francia. 1900 – 1905.  
Tomo V. B.19.5



## Notas diplomáticas recibidas de la Legación de Francia en Ecuador. (1906 – 1911)

1.- Información sobre la llegada a Guayaquil de aparatos de telegrafía para Cuenca y solicitud de desaduanización de este material. Quito, 1 de mayo de 1906.

2.- Solicitud del Ministro de Guerra francés al Canciller ecuatoriano de una concesión a perpetuidad para la sepultura en el cementerio de Riobamba del soldado Pressé de la Misión Geodésica quien falleció el 18 de enero de 1904. Quito, 9 de mayo de 1907.

3.- El Gobierno ecuatoriano costeará la sepultura a perpetuidad de los soldados Pressé y Roussel y del comandante Massenet. Quito, 31 de agosto de 1907.

4.- El Gobierno francés como expresión de gratitud y de agradecimientos al Gobierno ecuatoriano otorga condecoraciones al general Andrade, al señor Destruge, y a los capitanes Naveda y Murrillo, así como al doctor Hinostroza médico en Cuenca. Quito, 14 de noviembre de 1907.

5.- Aviso de recibo de la resolución del Concejo Municipal de Cuenca dando concesión perpetua a la sepultura del comandante Massenet. Quito, 16 de febrero de 1908.

6.- Insistencia de la Legación francesa a cerca de la solicitud del señor Lagrula, director del Observatorio de Quito por obras allí realizadas. Quito, 21 de marzo de 1908.

7.- Información acerca del doctor Reinburg encargado por el Ministro de la Instrucción Pública de Francia de otra misión científica en el Ecuador, a fin de

continuar las investigaciones arqueológicas y antropológicas, realizadas por el médico mayor Rivet, durante la Misión Geodésica francesa. Quito, 19 de julio de 1908.

8.- Nueva invitación del Gobierno ecuatoriano para que el Gobierno francés administre el Observatorio Astronómico de Quito y pedido del Gobierno francés de información acerca de los gastos para su administración. Quito, 14 de diciembre de 1910.

9.- Solicitud de Paul Rivet, funcionario del Museo de Historia Natural de París, de prestar a este Museo el herbario del padre Sodiro para completar un estudio sobre la flora ecuatoriana. Quito, 18 de junio de 1911.

10.- Anuncio de la publicación de un nuevo fascículo por parte de la Misión Geodésica francesa y solicitud de entregar dos ejemplares al Presidente de la República, a monseñor González Suárez y al Observatorio de Quito y otros ejemplares para bibliotecas e instituciones de Quito o Guayaquil. Quito, 20 de junio de 1911.

11.- Insistencias del doctor Rivet acerca del herbario del padre Sodiro y de fotografías sobre Galápagos para la publicación de una Geografía Universal en 12 tomos (con traducción al español). Quito, 26 de septiembre de 1911.

Fuente: Comunicaciones recibidas de la Legación de Francia. 1906 – 1911.  
Tomo VI. B.19.6

## Notas diplomáticas recibidas de la Legación de Francia en Ecuador. (1926)

1.- Memorandum sobre el proyecto de conceder condecoraciones Al Mérito a los miembros de la Misión Geodésica francesa 1900 – 1906. (lista con proposición de condecorados en español y francés). Quito, 28 de enero de 1926.

2.- Aviso de recibo del decreto del 5 de febrero de 1926, informando de las medallas Al Mérito, a los miembros actualmente vivos de la Misión Geodésica francesa 1900 – 1906. Quito, 16 de febrero de 1926.

3.- Agradecimiento por la remisión de copia del decreto por otorgamiento de la medalla Al Mérito a Juan Francisco Gonnessiat, director del Observatorio Astronómico de Quito (traducción al español). Quito, 13 de marzo de 1926.

4.- Remisión por parte del coronel Perrier ex jefe de la Misión Geodésica de 9 folletos a cerca de la triangulación detallada de la región andina central y septentrional (traducción al español). Quito, 27 de abril de 1926.

5.- Nota de la Legación Francesa en Colombia, solicitando que el doctor Reinburg quien colaboró activamente en la construcción del obelisco en Quito dedicado a las dos Misiones Geodésicas, sea condecorado (traducción al español). Bogotá, 3 de octubre de 1928.

Fuente: Comunicaciones recibidas de la Legación de Francia. 1911. B.19.11



## Notas diplomáticas recibidas de la Legación del Ecuador en Francia. (1894 – 1895)

1.- [Nota 213 enviada por Antonio Flores, quien informa sobre los esfuerzos realizados en la nueva reunión de la Cámara para que se haga votar la partida correspondiente a la proyectada expedición científica al Ecuador, con anexo del 13 de abril en el que anuncia que ha enviado a la Cancillería francesa las obras y mapas de Th. Wolf para los trabajos preliminares de la Misión francesa. París, 27 de abril de 1894.](#)

2.- [Nota 254 se informa sobre el cambio de Gobierno por el trágico suceso de Lyon, y la necesidad de arbitrar los fondos necesarios entre distintos Ministerios para la expedición científica al Ecuador. París, 17 de julio de 1894.](#)

Fuente: Comunicaciones recibidas de la Legación del Ecuador en Francia. 1894 – 1895. Tomo V. C.19.5



## Notas diplomáticas recibidas de la Legación del Ecuador en Francia. (1899 – 1905)

1.- Presentación de cartas credenciales de Homero Morla al presidente Loubet, los dos manifiestan la necesidad de fortalecer los vínculos de amistad que unen el Ecuador a Francia. París, 5 de enero de 1900.

2.- Solicitud del representante del Ecuador en París al Gobierno Nacional para que el comandante Bourgeois no regrese al Ecuador. París, 11 de octubre de 1902.

3.- Presentación de cartas credenciales de Víctor Manuel Rendón al presidente Loubet, en la que manifiesta los lazos de amistad que unen ambos países, y se anexan los discursos en los dos idiomas. París, 7 de marzo de 1903.

4.- Invitación al capitán Peyronnel designado como nuevo miembro de la Misión Geodésica al Ecuador. París, 5 de enero de 1905.

5.- Visita del señor Lagrula para reemplazar al señor Gonnessiat como director del Observatorio de Quito, y solicita al Gobierno ecuatoriano información sobre las condiciones de vida en el Ecuador. París, 6 de enero de 1905.

6.- Solicitud de solución por problema aduanero acerca de bultos enviados a la Misión Geodésica francesa. París, 13 de enero de 1905.

7.- Invitación a una cena a los capitanes Perrier y Moyrel miembros de la Misión Geodésica francesa que sale el 26 al Ecuador, y a los profesores Boisrivant y Blavette para la Universidad Central de Quito. París, 14 de abril de 1906.

Fuente: Comunicaciones recibidas de la Legación del Ecuador en Francia. 1909 – 1906. Tomo VI. C.19.6.



## Notas diplomáticas recibidas de la Legación del Ecuador en Francia. (1906 – 1912)

1.- Autorización de los conocimientos de los planos, mapas y demás datos geográficos traídos por la Misión Geodésica francesa para el padre Enrique Vacas Galindo. París, 31 de julio de 1906.

2.- Solicitud del Ministro de Instrucción Pública del Ecuador para contratar dos profesores de física superior, mecánica y matemáticas para la Escuela Superior de Ciencias según las recomendaciones del señor Gonnessiat. París, 18 de octubre de 1906. París, 18 de octubre de 1906.

3.- Información sobre las conferencias dadas en la Sociedad de Geografía de París de los Oficiales de la Misión Geodésica Francesa: teniente coronel Bourgeois, comandante Lallemand y Paul Rivet. París, 20 de febrero de 1906.

4.- El señor Lagrula antiguo director del Observatorio Astronómico de Quito solicita al Gobierno ecuatoriano financiar una publicación sobre una serie de observaciones meteorológicas realizadas en Ecuador. París, 28 de enero de 1909.

5.- Solicitud para que el becario Rafael Dávila obtenga un suplemento económico a fin de estudiar las triangulaciones realizadas por la Misión Geodésica francesa. París, 13 de abril de 1910.

Fuente: Comunicaciones recibidas de la Legación del Ecuador en Francia. 1906 – 1912. Tomo VII. C.19.7.





## Notas diplomáticas recibidas de la Legación del Ecuador en Francia. (1926)

1.- Anuncio de condecoraciones “Al Mérito” de primera clase y de segunda clase a los miembros de la Misión Geodésica francesa y a Juan Francisco Gonnessiat. París, 26 de mayo de 1926.

2.- Condecoración Al Mérito a los miembros de la Misión Geodésica francesa, entrega de diplomas y té bailable. París, 19 de julio de 1926.

Fuente: Comunicaciones recibidas de la Legación del Ecuador en Francia. 1926. C.44.7.



## 2. INFORMES A LA NACIÓN. (1899 – 1936)

[1.- Informe a la Nación del Ministro José Peralta de 1899 sobre las relaciones con Francia.](#)

[2.- Informe a la Nación del Ministro José Peralta de 1901 sobre las relaciones con Francia.](#)

[3.- Informe a la Nación del Ministro Alfredo Baquerizo Moreno de 1902 sobre las relaciones con Francia.](#)

[4.- Informe a la Nación del Ministro Alfredo Baquerizo Moreno de 1903 sobre las relaciones con Francia.](#)

[5.- Informe a la Nación del Ministro Miguel Valverde Letamendi de 1904 sobre las relaciones con Francia.](#)

[6.- Informe a la Nación del Ministro Alfredo Monge de 1908 sobre las relaciones con Francia.](#)

[7.- Informe a la Nación del Ministro Ángel I. Chiriboga Navarro de 1936 sobre las relaciones con Francia.](#)



### 3. REGISTROS OFICIALES. (1902 – 1948)

1.- Nombramiento del señor Francisco Gonnessiat, director del Observatorio de Quito, como profesor de la cátedra de física, química e historia natural en el Instituto “Mejía”. Quito, 1 de diciembre de 1902. No. 363.

2.- El teniente Georges Perrier comunica que han terminado en la provincia de Imbabura los trabajos de la Comisión Geodésica francesa (informe de 3 páginas). Quito, 3 de mayo de 1904. No. 780.

3.- Orden de pago de los gastos de los funerales del comandante Massenet, jefe de la Comisión Geodésica francesa. Quito, 15 de septiembre de 1905. No. 57.

4.- Concédese la Medalla Al Mérito de primera clase a los miembros de la Misión Geodésica francesa que trabajaron en el territorio de la República en los años 1900 – 1906. Quito, 11 de febrero de 1926. No. 178.

5.- Conférase la Orden Nacional Al Mérito en el Grado de Gran Cruz a Paul Rivet y Jacques Maritain. Quito, 21 de enero de 1948. No. 104.



## FOTOGRAFÍAS

1. De izquierda a derecha: capitán Francisco Iglesias (Adjunto Militar ecuatoriano), capitán G. Peyronel, doctor Antonio Valdivieso (dueño de la hacienda de la Isa-vieja), en el cantón Cañar, en la que se tomó la fotografía, doctor Paul Rivet y capitán A. Lallemenad Lucien, 1903. France-Equateur, Bullein de l'Alliance Franaise de Quito N° 8. Avril 1968.

2. De izquierda a derecha: don Manuel Ordoñez Crespo (artista cuencano, educado en París y casado con la distinguida dama francesa doña Clemencia Pigiut Giroust de Ordoñez) y doctor Paul Rivet. Campamento en el cerro Bormag (provincia del Azuay), 1903. France-Equateur, Bullein de l'Alliance Franaise de Quito N° 8. Avril 1968.

3. Doctor Paul Rivet y Don Manuel Ordoñez Crespo. Campamento en el cerro Bormag (provincia del Azuay). 1903. France-Equateur, Bullein de l'Alliance Franaise de Quito N° 8. Avril 1968.

4. El campamento de la expedición francesa, 1 - 5 de enero de 1903, entre Cunturguachana y la Cuchilla de Ingapirca, visto desde el pie oriental del Rucu Pichincha. Quito - Pichincha - Ecuador. Fondo Nacional de Fotografía - INPC.

5. Por el bicentenario de la Misión Geodésica se colocó el 10 de junio de 1936 la placa en la Catedral de Cuenca. El general Georges Perrier, presidente de la delegación francesa, presidió la ceremonia (centro de la foto). Revista Avance.


6. Documento de reconocimiento de los hermanos ecuatorianos de la EECC de Cuenca, al científico Jorge Perrier, miembro de la segunda Misión Geodésica. INPC.

7. Fotografía de Paul Rivet en el Ecuador, ca. 1901 - 1906. Fondo Nacional de Fotografía - INPC.

8. Mercedes Chiriboga, Paul Rivet e Ignacio Ordoñez en París, ca. 1945 - 1955. Fondo Nacional de Fotografía - INPC.

9. La gruta Machaicueva en el pie oriental del Rucu Pichincha. El Señor Gonnssiatt, director del Observatorio de Quito, ca. 1898 - 1908, hace observaciones barométricas. Quito - Pichincha - Ecuador. Fondo Nacional de Fotografía - INPC.





Conmemoración 120 años de la llegada de la

# 2da Misión Geodésica al Ecuador

Ministerio de Relaciones Exteriores  
y Movilidad Humana



República  
del Ecuador



Juntos  
lo logramos